



### Infraestructura de Prevenció i Extinció

- Xarxa Viària Bàsica - XVB**
- Via asfaltada = Via primària BRP [\*]
  - Via principal no asfaltada amb SS [\*\*]
  - Via principal no asfaltada sense SS
  - Via complementària no asfaltada amb SS
  - Via complementària no asfaltada sense SS
- [\*] Correspondència amb Cartografia de Bombers  
 [\*\*] Secció de Servei (fem+vegetació 1,5 m)

**Punt de gir** (G-2) **Polícia Local** **CECOPAI**

**Xarxa de Punts d'Aigua - XPA**

**De pressió (Hidrant)** (H-1) **D'acumulació (Bassa, dipòsit)** (B-1)

200m<sup>2</sup>

**Prevenció Activa**

**Punt de guaita**

**Accessibilitat:**  
 Mijana aèria (helicòpter)  
 Mijana terrestre per aspiració (mangot)  
 Mijana terrestre per pressió (hidrant, arqueta)

**Equipament d'extinció**

**Magatzem de material de l'ADF**

**Vehícle de l'ADF: Autobomba forestal lleugera**  
 Núm de BRL (x2), Capacitat total en litres (800 l)

### Risc i Vulnerabilitat

- Masia habitable
- Masia no habitable
- Element Vulnerable
- Centre Acol·lida
- Aparcament
- Arbrat amb brolla >1
- Zona Potencialment Inundable criteris cons dejecció
- Zona Potencialment Inundable criteris geomorfològics
- Rutes de neteja

**Classificació EV:**

CAP	Hospital i centres mèdics	ESC	Escola
CCSS	Centres Culturals i Serveis	IE	Instal·lacions Esportives
CEM	Cementiri	URB	Urbanització
ZAD	RENFE	RES	Residència
HOT	Hotel	VRS	Varis

**Elements elèctrics**

- Alta Tensió
- Mitja Tensió
- Suport
- Suport metàl·lic
- Transformador
- Suport fusta

### Signes Convencionals

- Límit de municipi
- Ferrocarril
- Camí no asfaltat
- Carretera asfaltada
- Punt Conflictiu
- Pas Soterrani



## Infraestructura de Prevenció i Extinció

### Xarxa Viària Bàsica - XVB

- Via asfaltada = Via primària BRP [\*]
  - Via principal no asfaltada amb SS [\*\*]
  - Via principal no asfaltada sense SS
  - Via complementària no asfaltada amb SS
  - Via complementària no asfaltada sense SS
- [\*] Correspondència amb Cartografia de Bombers  
[\*\*] Secció de Servei (fem-vegetació 1.5 m)

- Punt de gir (Núm. d'ordre (1))
- Policia Local
- CECOPAL

### Xarxa de Punts d'Aigua - XPA

- De pressió (Hidrant) (Núm. d'ordre (1))
- D'acumulació (Bassa, dipòsit) (Núm. d'ordre (1), Capacitat (m3))

### Prevenció Activa

- Punt de guaita
- Accessibilitat: Mitjana aèria (helicòpter)
- Mitjana terrestre per aspiració (mangot)
- Mitjana terrestre per pressió (hidrant, arquetes)

### Equipament d'extinció

- Magatzem de material de l'ADF
- Vehicle de l'ADF: Autobomba forestal lleugera (Núm. de BRL (x2), Capacitat total en litres (800 l))

## Risc i Vulnerabilitat

- Masia habitable
- Masia no habitable
- Element Vulnerable
- Arbrat amb brolla >1
- Centre Acol·lida
- Hotel
- Aparcament
- Centre Mèdic

### Classificació EV:

- Hospital i centres mèdics
- Escola
- Centres Culturals i Serveis
- Instal·lacions Esportives
- Cementiri
- Urbanització
- RENFE
- Residència
- Hotel
- Vari

### Elements elèctrics

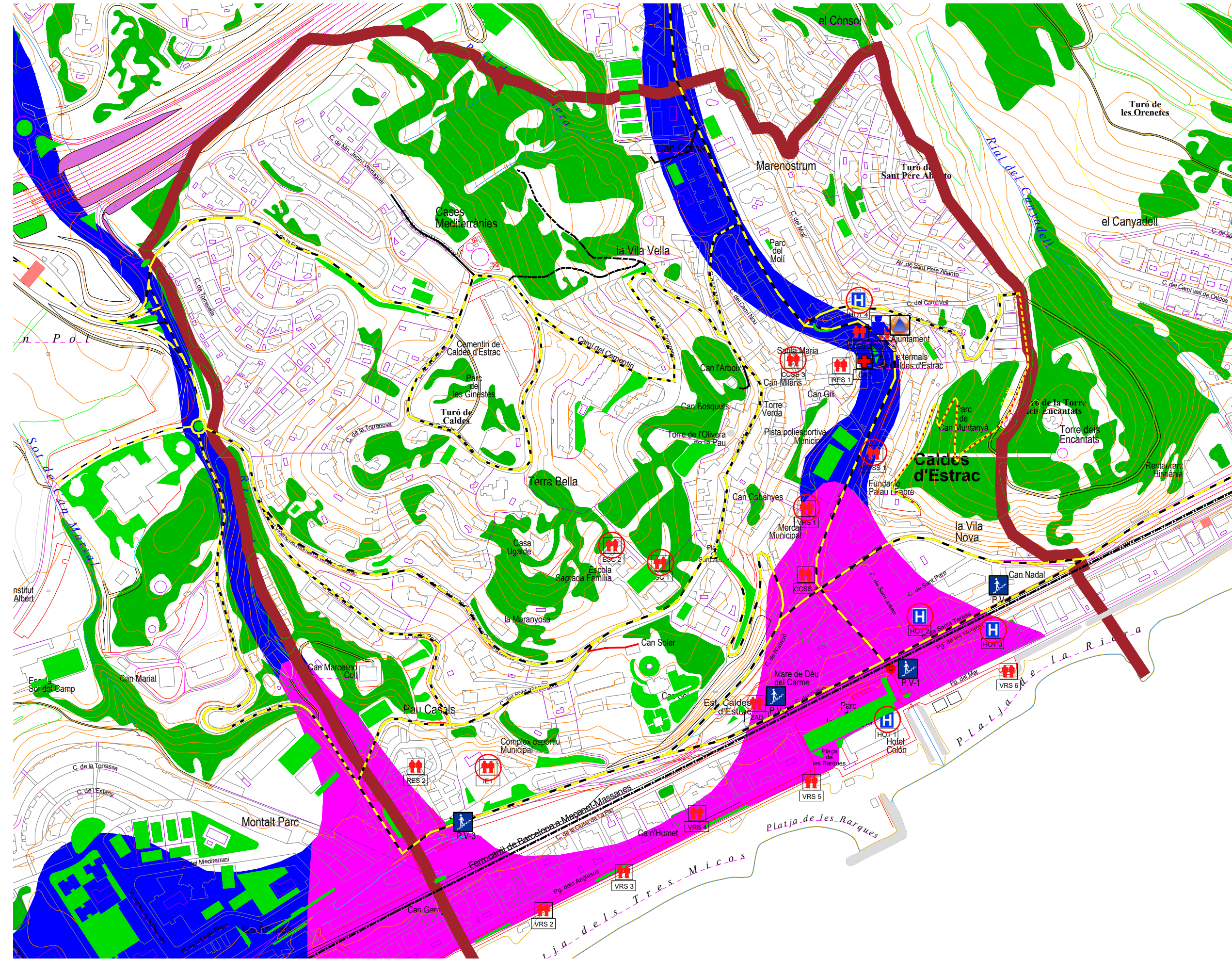
- Alta Tensió
- Suport
- Transformador
- Mitja Tensió
- Suport metàl·lic
- Suport fusta

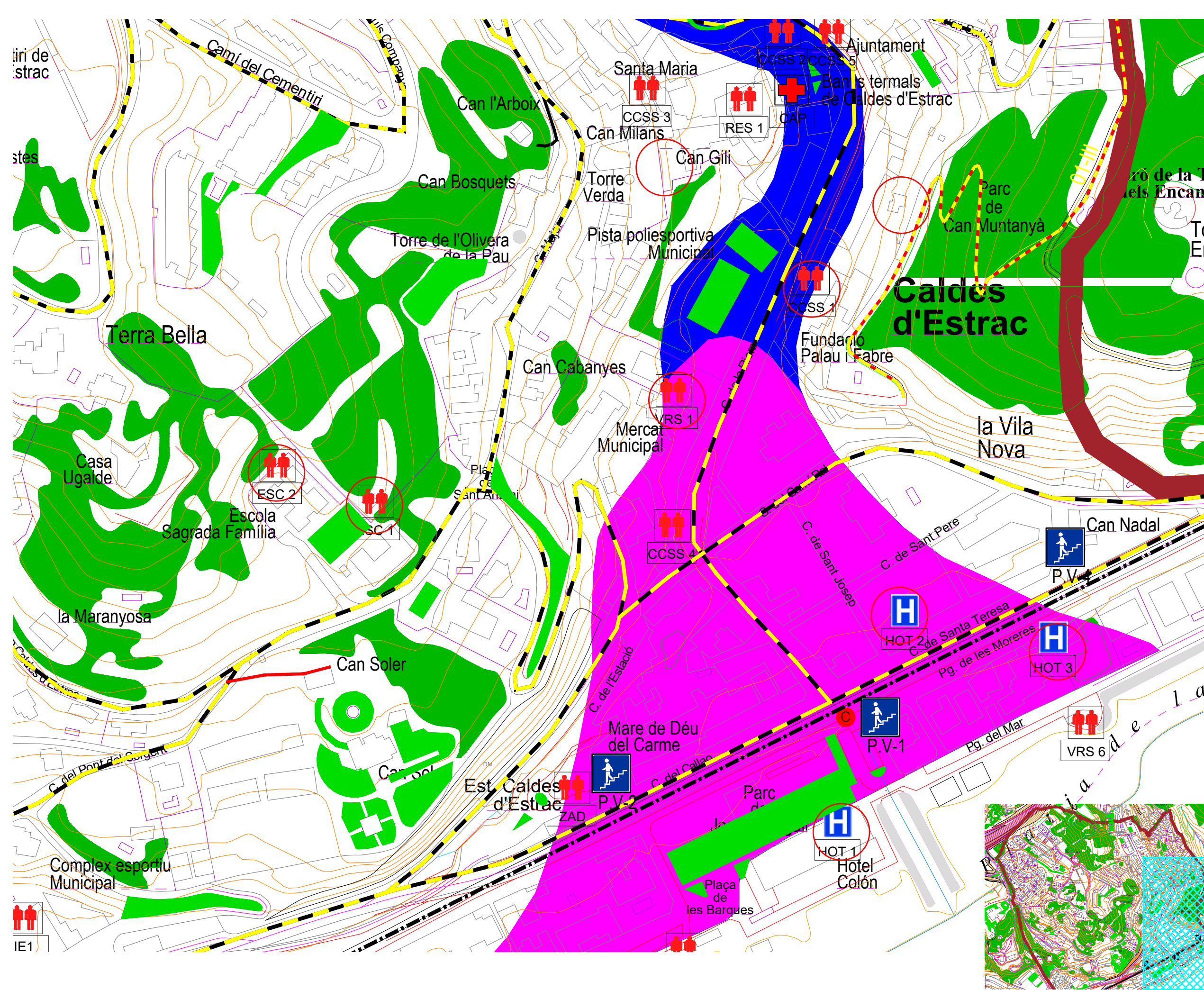
## Signes Convencionals

- Límit de municipi
- Camí no asfaltat
- Punt Conflit
- Ferrocarril
- Carretera asfaltada
- Pas Soterrani (P.V.)

## Signes Específics

- Zona Potencialment Inundable criteris cons dejecció
- Zona Potencialment Inundable criteris geomorfològics.





### Infraestructura de Prevenció i Extinció

**Xarxa Viària Bàsica - XVB**

- Via asfaltada = Via primària BRP [\*]
- Via principal no asfaltada amb SS [\*\*]
- Via principal no asfaltada sense SS
- Via complementària no asfaltada amb SS
- Via complementària no asfaltada sense SS

[\*] Correspondència amb Cartografia de Bombers  
 [\*\*] Secció de Servei (ferm+vegetació 1.5 m)

**Xarxa de Punts d'Aigua - XPA**

- De pressió (Hidrant) H-1: Nòm. d'ordre (1)
- D'acumulació (Bassa, dipòsit) B-1: Nòm. d'ordre (1); Capacitat (m3)

**Prevenció Activa**

- Punt de guaita
- Accessibilitat: Mijana aèria (helicòpter), Mijana terrestre per aspiració (mangor), Mijana terrestre per pressió (hidrant, arqueta)

**Equipament d'extinció**

- Magatzem de material de l'ADF
- Vehicle de l'ADF: Autobomba forestal lleugera (Nòm. de BRLL (x2); Capacitat total en litres (800 l))

### Risc i Vulnerabilitat

- Masia habitable
- Masia no habitable
- Element Vulnerable
- Arbrat amb brolla >1
- Centre Acollida
- Hotel
- Aparcament
- Centre Mèdic

**Classificació EV:**

- CAP: Hospital i centres mèdics
- CCSS: Centres Culturals i Serveis
- CEM: Cementiri
- ZAD: RENFE
- HOT: Hotel
- ESC: Escola
- IE: Instal·lacions Esportives
- URB: Urbanització
- RES: Residència
- VRS: Varis

**Elements elèctrics**

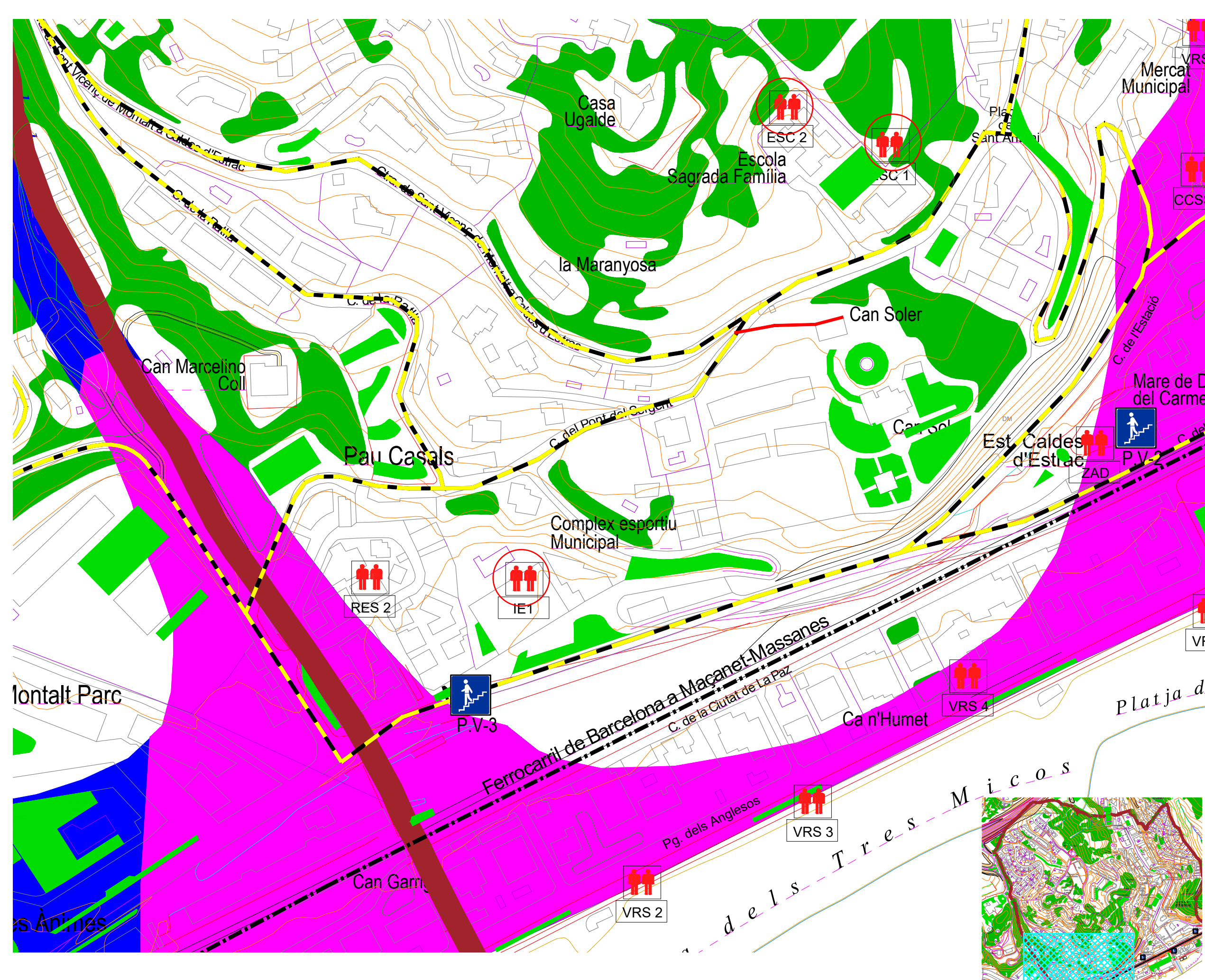
- Alta Tensió
- Mitja Tensió
- Suport
- Suport metàl·lic
- Transformador
- Suport fusta

### Signes Convencionals

- Limit de municipi
- Camí no asfaltat
- Punt Confllictu
- Ferrocarril
- Carretera asfaltada
- Pas Soterrani

### Signes Específics

- Zona Potencialment Inundable criteris cons dejecció
- Zona Potencialment Inundable criteris geomorfològics.



### Infraestructura de Prevenció i Extinció

**Xarxa Viària Bàsica - XVB**

- Via asfaltada = Via primària BRP [\*]
- Via principal no asfaltada amb SS [\*\*]
- Via principal no asfaltada sense SS
- Via complementària no asfaltada amb SS
- Via complementària no asfaltada sense SS

[\*] Correspondència amb Cartografia de Bombers  
 [\*\*] Secad de Servei (terra+vegetació 1,5 m)

**Xarxa de Punts d'Aigua - XPA**

- De pressió (Hidrant) H-1
- D'acumulació (Bassa, dipòsit) B-1

**Prevençió Activa**

- Punt de guaita
- Accessibilitat: Mijans aeri (helicòpter), Mijans terrestres per aspiració (mangó), Mijans terrestres per pressió (hidrant, arquetes)

**Equipament d'extinció**

- Magatzem de material de l'ADF
- Vehicle de l'ADF: Autobomba forestal lleugera (Núm de BR, x2; Capacitat total en litres (800 l))

### Risc i Vulnerabilitat

- Masia habitable
- Masia no habitable
- Element Vulnerable
- Arbrat amb brolla >1
- Centre Acol·lida
- Hotel
- Aparcament
- Centre Mèdic

**Classificació EV:**

- CAP Hospital i centres mèdics
- CCSS Centres Culturals i Serveis
- CEM Cementiri
- ZAD RENFE
- HOT Hotel
- ESC Escola
- IE Instal·lacions Esportives
- URB Urbanització
- RES Residència
- VRS Varis

**Elements elèctrics**

- Alta Tensió
- Miixa Tensió
- Suport
- Suport metàl·lic
- Transformador
- Suport fusta

### Signes Convencionals

- Límit de municipi
- Camí no asfaltat
- Punt Conflitiu
- Ferrocarril
- Carretera asfaltada
- Pas Soterrani

### Signes Específics

- Zona Potencialment Inundable criteris cons dejecció
- Zona Potencialment Inundable criteris geomorfològics



### Infraestructura de Prevenció i Extinció

- Xarxa Viària Bàsica - XVB**
- Via asfaltada = Via primària BRP [\*]
  - Via principal no asfaltada amb SS [\*\*]
  - Via principal no asfaltada sense SS
  - Via complementària no asfaltada amb SS
  - Via complementària no asfaltada sense SS
- [\*] Correspondència amb Cartografia de Bombers  
 [\*\*] Secció de Servei (Nem+vegetació 1.5 m)

Punt de gir (Núm. d'ordre (1))
 Policia Local
 CECOPAL

### Xarxa de Punts d'Aigua - XPA

De pressió (Hidrant) (Núm. d'ordre (1))
 D'acumulació (Bassa, dipòsit) (Núm. d'ordre (1); Capacitat (m3))

- Prevenció Activa**
- Punt de guaita
  - Accessibilitat: Mitjans terrestres per aspiració (mangot)
  - Mitjans terrestres per pressió (hidrant, aigua)

- Equipament d'extinció**
- Magatzem de material de l'ADF
  - Vehicle de l'ADF: Autobomba forestal lleugera (Núm de BRL (x2); Capacitat total en litres (800 l))

### Risc i Vulnerabilitat

- Masia habitable
  - Masia no habitable
  - Element Vulnerable
  - Arbrat amb brolla >1
  - Centre Acol·lida
  - Hotel
  - Aparcament
  - Centre Mèdic
- Classificació EV:
- CAP Hospital i centres mèdics
  - CCSS Centres Culturals i Serveis
  - CEM Cementiri
  - ZAD RENFE
  - HOT Hotel
  - ESC Escola
  - IE Instal·lacions Esportives
  - URB Urbanització
  - RES Residència
  - VRS Varis

- Elements elèctrics**
- Alta Tensió
  - Miixa Tensió
  - Suport
  - Suport metàl·lic
  - Transformador
  - Suport fusta

### Signes Convencionals

- Límit de municipi
- Camí no asfaltat
- Punt Conflitiu
- Ferrocarril
- Carretera asfaltada
- Pas Soterrani

### Signes Específics

- Rutes Prioritàries de Neteja
- Ruta de neteja 1
  - Ruta de neteja 2
  - Ruta de neteja 3



### Infraestructura de Prevenció i Extinció

- Xarxa Viària Bàsica - XVb**
- Via asfaltada = Via primària BRP [\*]
  - Via principal no asfaltada amb SS [\*\*]
  - Via principal no asfaltada sense SS
  - Via complementària no asfaltada amb SS
  - Via complementària no asfaltada sense SS
- [\*] Correspondència amb Cartografia de Bombers  
 [\*\*] Secció de Servei (ferm+vegetació 1,5 m)

- Punt de gir (Núm. d'ordre (1))
- Policia Local
- CECOPAL

### Xarxa de Punts d'Aigua - XPA

- De pressió (Hidrants) (Núm. d'ordre (1))
- D'acumulació (Bassa, dipòsit) (Núm. d'ordre (1), Capacitat (m3))

- Prevenció Activa**
- Punt de guaita
  - Accessibilitat: Mígens aeris (helicopter), Mígens terrestres per aspiració (mangaf), Mígens terrestres per pressió (hidrant, arquetes)

### Equipament d'extinció

- Magatzem de material de l'ADF
- Vehicle de l'ADF: Autobomba forestal lleugera (Núm de BR, (2); Capacitat total en litres (800))

### Risc i Vulnerabilitat

- Masia habitable
  - Masia no habitable
  - Element Vulnerable
  - Arbrat amb brolla >1
  - Centre Acollida
  - Hotel
  - Aparcament
  - Centre Mèdic
- Classificació EV:
- CAP Hospital i centres mèdics
  - ESC Escola
  - CCSS Centres Culturals i Serveis
  - IE Instal·lacions Esportives
  - CEM Cementiri
  - URB Urbanització
  - ZAD RENFE
  - RES Residència
  - HOT Hotel
  - VRS Varis

- Elements elèctrics**
- Alta Tensió
  - Mitja Tensió
  - Suport
  - Suport metàl·lic
  - Transformador
  - Suport fusta

### Signes Convencionals

- Límit de municipi
- Camí no asfaltat
- Punt Conflitiu
- Ferrocarril
- Carretera asfaltada
- Pas Soterrani (P.V)

### Signes Específics

- Emisari (PSARU) per conduccions de desguàs (L < 500 metres)
- PUNT D'ABOCAMENT
- FRANJA GRUP ACTUACIÓ



### Infraestructura de Prevenció i Extinció

- Xarxa Viària Bàsica - XVB**
- Via asfaltada = Via primària BRP [\*]
  - Via principal no asfaltada amb SS [\*\*]
  - Via principal no asfaltada sense SS
  - Via complementària no asfaltada amb SS
  - Via complementària no asfaltada sense SS
- [\*] Correspondència amb Cartografia de Bombers  
 [\*\*] Secció de Servei (ferm+vegetació 1.5 m)

- Punt de gir (Núm. d'ordre (1))
- Policia Local
- CECOPAL

### Xarxa de Punts d'Aigua - XPA

- De pressió (Hidrant) (Núm. d'ordre (1))
- D'acumulació (Bassa, dipòsit) (Núm. d'ordre (1); Capacitat (m3))

- Prevenció Activa**
- Punt de guaita
  - Accessibilitat: Mitjana aèria (helicòpter), Mitjana terrestre per aspiració (mangó), Mitjana terrestre per pressió (hidrant, arquetes)

### Equipament d'extinció

- Magatzem de material de l'ADF
- Vehicle de l'ADF: Autobomba forestal lleugera (Núm de BR. (x2); Capacitat total en litres (800 l))

### Risc i Vulnerabilitat

- Masia habitable
  - Masia no habitable
  - Element Vulnerable
  - Arbrat amb brolla >1
  - Centre Acol·lida
  - Hotel
  - Aparcament
  - Centre Mèdic
- Classificació EV:**
- CAP Hospital i centres mèdics
  - ESC Escola
  - CCSS Centres Culturals i Serveis
  - IE Instal·lacions Esportives
  - CEM Cementiri
  - URB Urbanització
  - ZAD RENFE
  - RES Residència
  - HOT Hotel
  - VRS Varis

- Elements elèctrics**
- Alta Tensió
  - Mitja Tensió
  - Suport
  - Suport metàl·lic
  - Transformador
  - Suport fusta

### Signes Convencionals

- Límit de municipi
- Camí no asfaltat
- Punt Conflitiu
- Ferrocarril
- Carretera asfaltada
- Pas Soterrani (P.V.)

### Signes Específics





### Infraestructura de Prevenció i Extinció

- Xarxa Viària Bàsica - XVB**
- Via asfaltada = Via primària BRP [\*]
  - Via principal no asfaltada amb SS [\*\*]
  - Via principal no asfaltada sense SS
  - Via complementària no asfaltada amb SS
  - Via complementària no asfaltada sense SS
- [\*] Correspondència amb Cartografia de Bombers  
 [\*\*] Secció de Servei (femta-vegetació 1,5 m)

Punt de gir (Núm. d'ordre (1))
 Policia Local
 CECOPAL

### Xarxa de Punts d'Aigua - XPA

De pressió (Hidrant) (Núm. d'ordre (1))
 D'acumulació (Bassa, dipòsit) (Núm. d'ordre (1), Capacitat (m3))

- Prevenció Activa**
- Punt de guaita
  - Accessibilitat: Mitjana aeri (helicòpter)
  - Mitjana terrestre per aspiració (mangó)
  - Mitjana terrestre per pressió (hidrant, arquetes)

- Equipament d'extinció**
- Magatzem de material de l'ADF
  - Vehicle de l'ADF: Autobomba forestal lleugera (Núm de BRL (x2); Capacitat total en litres (800 l))

### Risc i Vulnerabilitat

- Masia habitable
- Masia no habitable
- Element Vulnerable
- Arbrat amb brolla >1
- Centre Acolida
- Hotel
- Aparcament
- Centre Mèdic

- Classificació EV:**
- CAP Hospital i centres mèdics
  - CCSS Centres Culturals i Serveis
  - CEM Cementiri
  - ZAD RENFE
  - HOT Hotel
  - ESC Escola
  - IE Instal·lacions Esportives
  - URB Urbanització
  - RES Residència
  - VRS Variis

- Elements elèctrics**
- Alta Tensió
  - Mitja Tensió
  - Suport
  - Suport metàl·lic
  - Transformador
  - Suport fusta

### Signes Convencionals

- Límit de municipi
- Camí no asfaltat
- Punt Conflitiu
- Ferrocarril
- Carretera asfaltada
- Pas Soterrani

### Signes Específics

